




КАРТА ГРАДОСТРОИТЕЛЬНОГО ЗОНИРОВАНИЯ
муниципального образования Прутской сельсовет
Павловского района Алтайского края
Алтайского края М 1:25000

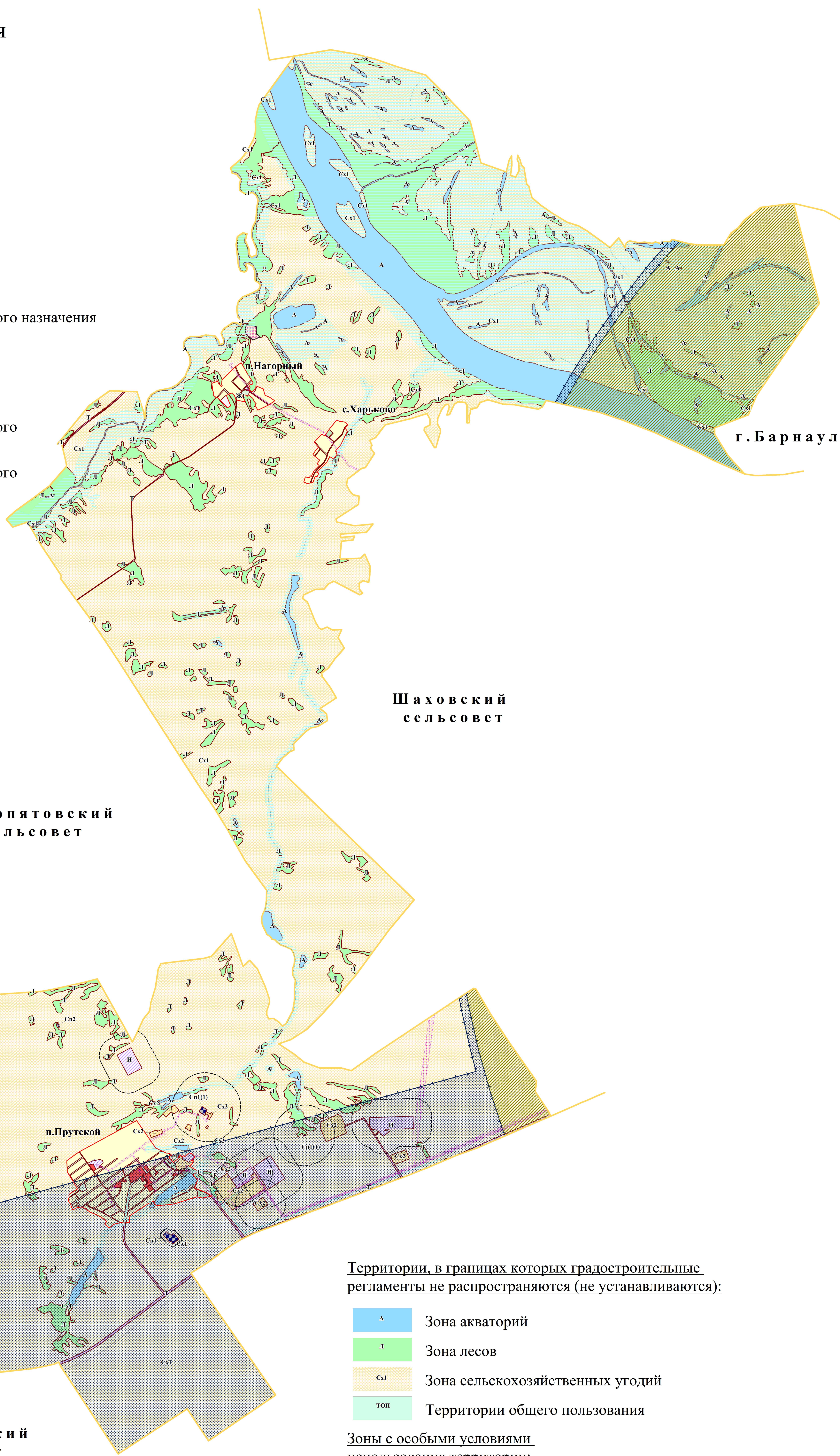
Условные обозначения:

Границы:

-  Муниципального образования
-  Населенного пункта
-  Территориальных зон

Территориальные зоны:

-  ж1 Зона застройки индивидуальными и малоэтажными жилыми домами
-  о1 Зона делового, общественного и коммерческого назначения
-  п1 Производственная зона
-  и1 Зона инженерной инфраструктуры
-  т1 Зона транспортной инфраструктуры
-  с2 Зона, занятая объектами сельскохозяйственного назначения
-  с2(1) Зона, занятая объектами сельскохозяйственного назначения (садоводства)
-  р1 Зона рекреационного назначения
-  сн1 Зона специального назначения, связанная с захоронениями (ритуального назначения)
-  сн2 Зона специального назначения, связанная с захоронениями (складирование, захоронение отходов)
-  сн3 Зона специального назначения, связанная с государственными объектами



Чернопятровский сельсовет

Шаховский сельсовет





г. Барнаул

Павлозаводской сельсовет










п. Прутской

Комсомольский сельсовет

Территории, в границах которых градостроительные регламенты не распространяются (не устанавливаются):

-  А Зона акваторий
-  Л Зона лесов
-  с1 Зона сельскохозяйственных угодий
-  топ Территории общего пользования

Зоны с особыми условиями использования территории:

-  Водоохранная зона
-  Охранная зона ЛЭП
-  Охранная зона газопровода
-  Охранная зона линий связи
-  Зона санитарной охраны источника питьевого водоснабжения
-  Санитарно-защитная зона
-  Территория объектов культурного наследия
-  Третья подзона приаэродромной территории аэродрома Барнаул (Михайловка)
-  Третья, шестая подзоны приаэродромной территории аэродрома Барнаул (Михайловка)